

DEPARTEMENT DE L'AUBE(10)

PA 1

Commune de ROMILLY-SUR-SEINE

Place de la Gare

Section BK n° 362, 363 et 368

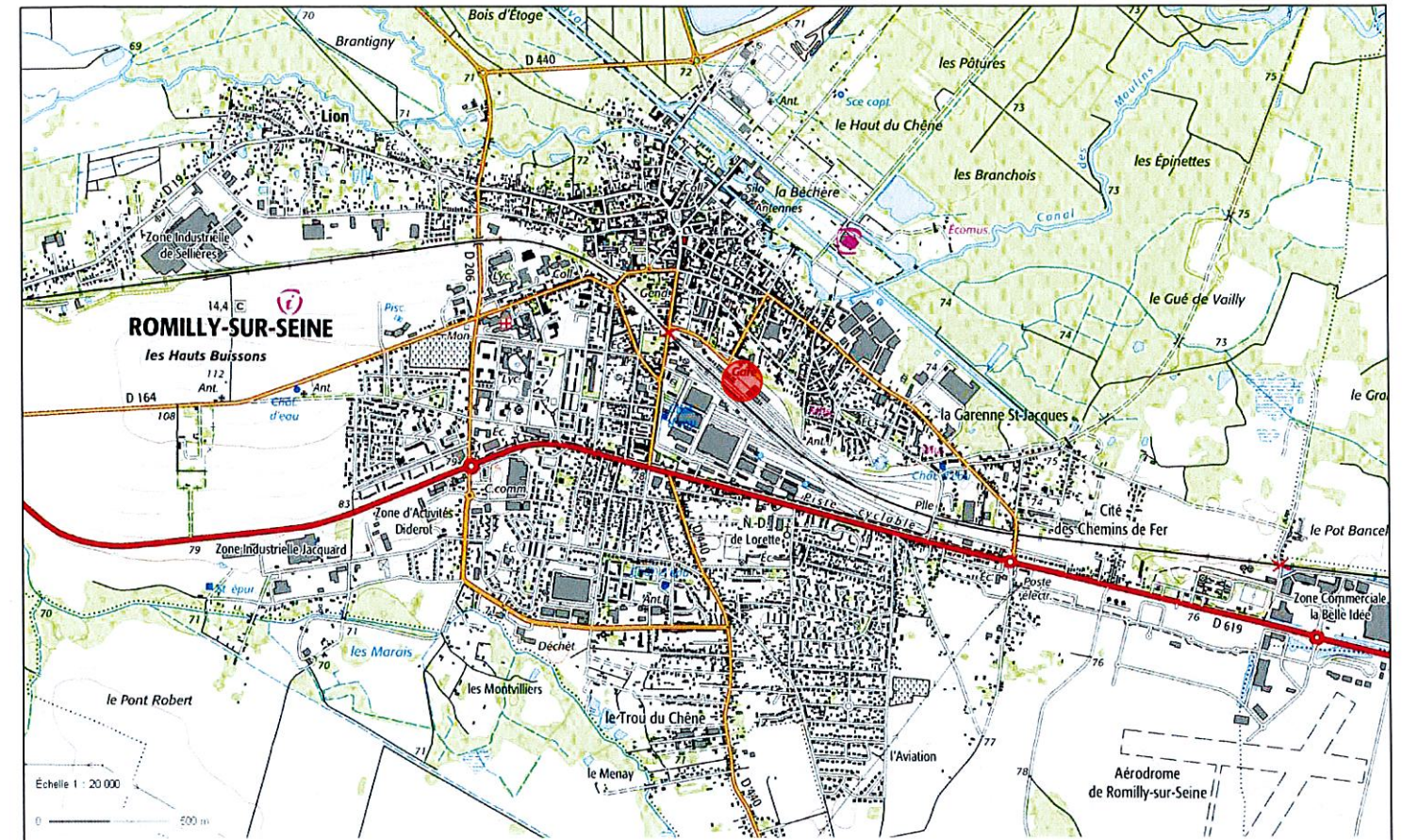
Superficie à aménager : 12 231 m² environ

Aménagement d'un parking de plus de 50 unités

ouvert au public et d'une voie d'accès sur une friche ferroviaire

à vocation de Pôle d'Echange Multimodal

PLAN DE SITUATION DU TERRAIN



Maître d'Ouvrage :

C.C.P.R.S.
 9 bis, Place des Martyrs
 pour la Libération
 10100 ROMILLY-SUR-SEINE
 tel : 03.25.39.53.56
 Mail : angelique.brissy@ccprs.fr



Assistance à Maîtrise d'Ouvrage :

SIABA
 7, Rue Jean-Louis DELAPORTE
 10 000 TROYES
 tel : 03.25.42.56.03
 Mail : cmarcilly@siaba.fr



Géomètre-Expert :

SCP GUICHARD-SORET
 2, rue Bégand
 10000 TROYES
 Tel : 03.25.82.68.20
 Mail : troyes@guichard-soret.fr



Maîtrise d'Oeuvre :

ACI 3
 Aménagement Concept Ingénierie
 35, Avenue Général Leclerc
 10 300 SAINTE-SAVINE
 tel : 06.12.91.07.29
 Mail : jean-christophe.barazzutti@aci3.fr



Architecte-paysagiste :

Julien Pillault
 Architecte-paysagiste
 9, rue des Cordeliers
 91150 Etampes
 tel : 06 63 77 42 74
 Mail : julienpillault@free.fr



Emprise du projet d'aménagement
 Coordonnées géographiques du centre du projet
 48°30'50.91" Nord - 3°43'48.43" Est

N° dossier 41R18	Nom du dessin 41R18.dwg	Dessiné par L. ISQUERDO	Date : 19/11/2018
---------------------	----------------------------	-------------------------	-------------------

La planimétrie est rattachée au Système Lambert 1.

Le nivellement est rattaché au Système I.G.N.69 (N.G.F.).

DEPARTEMENT DE L'AUBE(10)

PA 3

Commune de ROMILLY-SUR-SEINE

Place de la Gare
Section BK n° 362, 363 et 368
Superficie à aménager : 12 231 m² environ

Aménagement d'un parking de plus de 50 unités
ouvert au public et d'une voie d'accès sur une friche ferroviaire
à vocation de Pôle d'Echange Multimodal

ECHELLE: 1/500

PLAN DE L'ETAT ACTUEL DU TERRAIN A AMENAGER ET DE SES ABORDS

DOSSIER DE PERMIS D'AMENAGER

Maître d'Ouvrage :

C.C.P.R.S.
9 bis, Place des Martyrs
pour la Libération
10100 ROMILLY-SUR-SEINE
tel 03 25 39 53 56
Mail: angelique.brissy@ccpr.s.fr

Assistance à Maîtrise d'Ouvrage :

SIABA
7, Rue Jean-Louis DELAPORTE
10 000 TROYES
tel 03 26 42 56 03
Mail: cmarcilly@siaba.fr



Géomètre-Expert :

SCP GUICHARD-SORET
2, rue Bégard
10000 TROYES
Tel: 03 25 62 68 20
Mail: troyes@guichard-soret.fr

Maîtrise d'Oeuvre :

ACI 3
Aménagement Concept Ingénierie
35, Avenue Général Leclerc
10 300 SAINTES-SAVINE
tel. 06 12 91 07 29
Mail: jean-christophe.barazzutti@aci3.fr

Architecte-paysagiste :

Julien Pillault
Architecte-paysagiste
9, rue des Cordeliers
91150 Etampes
tel. 06 63 77 42 74
Mail: julienpillault@free.fr



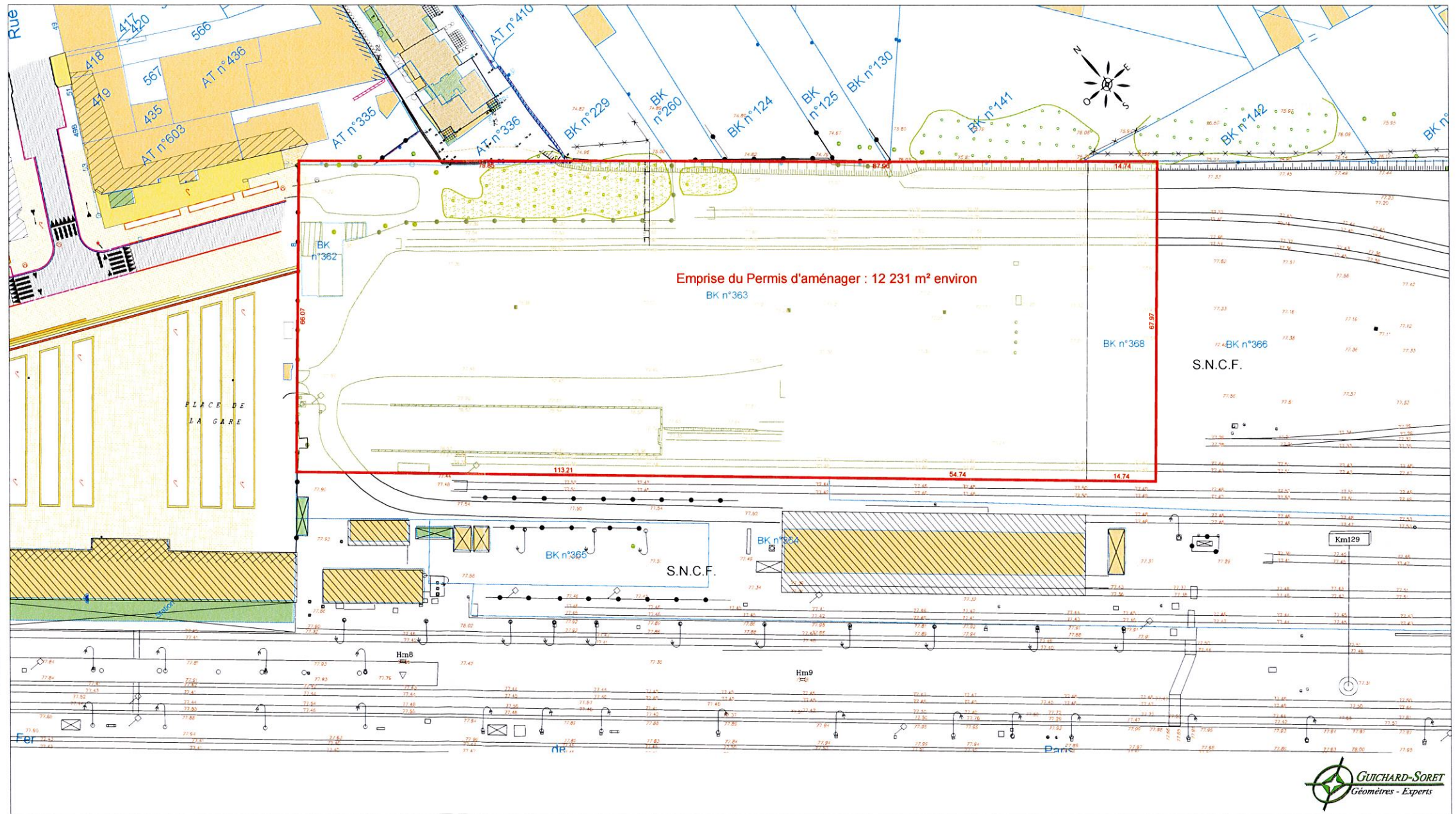
N° dossier 41R18 Nom du dessin 41R18.dwg Dessiné par L. ISQUERDO Date : 19/11/2018

La planimétrie est rattachée au Système Lambert 1. Le nivellement est rattaché au Système I.G.N.69 (N.G.F.).

Périmètre du projet d'aménagement (soumis à permis d'aménager)

L'application cadastrale est donnée à titre indicatif uniquement

Levé dans les limites apparentes de possession
Les limites et la superficie ne pourront devenir exactes qu'après délimitation et bornage contradictoire avec les riverains



DEPARTEMENT DE L'AUBE (10)

PA 4

Commune de ROMILLY-SUR-SEINE

Place de la Gare
Section BK n° 362, 363 et 368

Superficie à aménager : 12 231 m² environ

Aménagement d'un parking de plus de 50 unités
ouvert au public et d'une voie d'accès sur une friche ferroviaire
à vocation de Pôle d'Échange Multimodal

ECHELLE: 1/250

PLAN DE COMPOSITION

d'après le projet PA n° 433 Maître d'œuvre et Julien PILLAULT Architecte paysagiste
DOSSIER DE PERMIS D'AMENAGER

Maître d'Ouvrage : C.P.A.R. 8
909, Place des Martyrs
par la Gare
10100 ROMILLY-SUR-SEINE
Tel : 03 25 80 46 20
Mail : trism@cpars.com

Assistance à Maître d'Ouvrage : SIABA
7, Rue Jean-Jacques DE LA PORTE
10000 TROYES
Tel : 03 25 41 96 03
Mail : dtrayon@siaba.fr

Geometre-Expert : SCP GUYARD-SORET
3, Rue Bagard
10000 TROYES
Tel : 03 25 80 46 20
Mail : trism@cpars.com

Maître d'Ouvrage : ACI 3
Aménagement Concept Ingénierie
30, Avenue Général de Gaulle
10300 SAINT-SAVINE
Tel : 03 25 12 31 20
Mail : jean.christophe.sauvage@aci3.fr

SiabA

ACI 3

PARKOUR
paysagiste

N° dossier : 41818
Nom du dessin : 41818.dwg
Dessiné par : L. ISQUERDO
Date : 19/11/2018
La planimétrie est rattachée au système Lambert 1. Le nivellement est rattaché au Système : G.N.69 (N.G.F.).

Limites et accès

Nivellement

Marquage et signalisation

Mobilier

Revetements

Eclairage (SDEA)

Bordures détaillées

Plantations

Station

Hm8

Hm9

Station

Station

Station

Station

Station

Station

Station

Station

Station

Station

Station

Station

Station

Station

Station

Station

Station

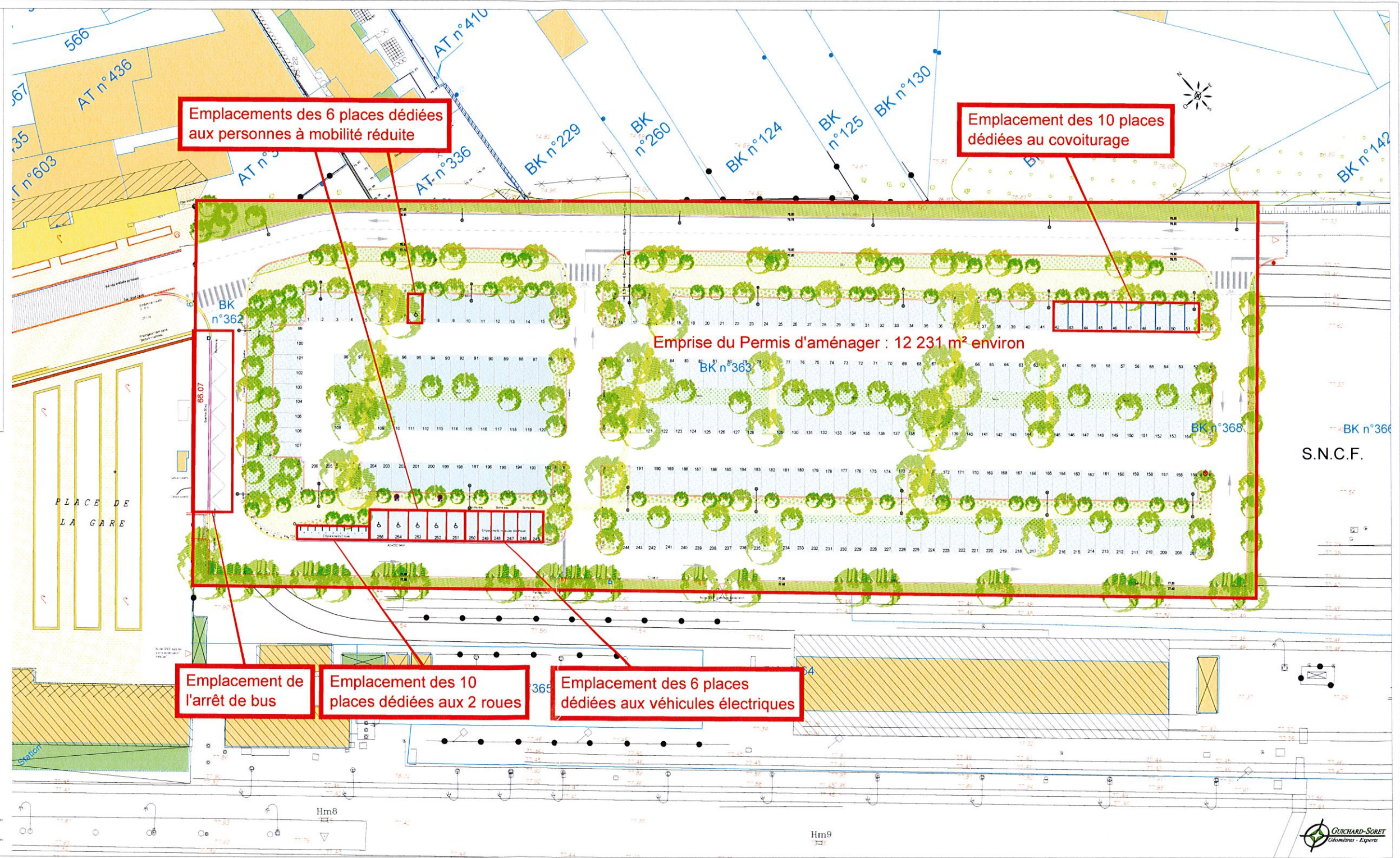
Station

Station

Station

Station

Station



Emplacements des 6 places dédiées aux personnes à mobilité réduite

Emplacement des 10 places dédiées au covoiturage

Emprise du Permis d'aménager : 12 231 m² environ

Emplacement de l'arrêt de bus

Emplacement des 10 places dédiées aux 2 roues

Emplacement des 6 places dédiées aux véhicules électriques

